

# me Observation.

M FAURE Christophe

ELEVEUR NAISSEUR DE BOUVIN.

FERME ROMBEN'S ST WAAST LA VALLÉE

06.20.37 32.84

BONJOUR.

- MON PÈRE AYANT ACHETÉ LA PARCELLE ZA 167 (ANCIENNE VOIE DE CHEMIN DE FER.)  
CELLE CI AYANT ÉTÉ RÉALISÉE PAR EXCAVATION DES TERRES.
- NOUS AVONS FAIT UNE DEMANDE D'AUTORISATION POUR LA COUPE DES ARBRES ET LE DESSOUCHAGE. (ARBRES QUI AVAIENT POUSSÉ SAUVAGEMENT ET D'ESSENCE SANS GRANDE VALEUR (VALORISATION EN PLAQUETTE POUR CHAUFFAGE))
- NOUS AVONS FAIT UNE DEMANDE DE REMBLEMENT POUR REVENIR À L'ÉTAT NATUREL DE TOPOGRAPHIE, TOUT EN CONSERVANT UN CANIVEAU POUR ~~LE~~ LEVACUATION DES EAUX VERS OUVRAGE SOUS TERRAIN RÉALISÉ À LA CONSTRUCTION DE LA N° 2649.
- CETTE DEMANDE NOUS A ÉTÉ REFUSÉE <sup>VOIR</sup> (DOC 1)
- C'EST LE PREMIER PROJET: ~~NOUS~~  
NOUS PERMETTAIENT DE FAIRE UNE RECOLTE DE FOURRAGE SUR LA SURFACE COMPLÈTE SANS RISQUE DE RETOURNEMENT DES MACHINES.
- UNE SECONDE ÉTUDE A ÉTÉ EFFECTUÉE AVEC L'ACCORD DU MAIRE.
  - UN RABAISSÉMENT DE 2 M DU REMBLAIS, QUI NOUS A ÉGALEMENT ÉTÉ REFUSÉ <sup>DOSL.</sup>
  - AYANT MOINS CELUI-CI PROCURE UN RENDEMENT MOINDRE POUR LA RECOLTE DE ~~DE~~ FOURRAGE ET PLUS DE RISQUE POUR LES OPÉRATEURS.

JOURD'HUI CETTE PARCELLE CLASSÉE EN ZA  
ET PREVUE DE PASSER EN ZONE N.  
CE QUI A POUR CONSÉQUENCE - DE NE PLUS POUVOIR  
ÊTRE EXPLOITÉE EN PÂTURAGE.

LA ZONE N POSSÈDE PLUSIEURS SOUS ÉLÉMENTS DE  
CLASSEMENT EN ZONE NL NOUS PERMETTRAIENT  
D'ÉVITER A CE MANQUE DE PRODUCTION DE FOURRAGE  
ET LA CRÉATION D'UN CAMPING A LA FERME ~~ET~~

DANS L'ABSOLUE NOUS DEMANDONS DE RESTER EN  
ZONE A AVEC AUTORISATION DE REMBLAIS SUIVANT LA  
PREMIÈRE DEMANDE (MINIMALISATION DES ACCIDENTS) (DOC 1).

CHRISTOPHE FAURE



Observation 2 - Dr Faure  
Permanence du 7/11/2023



Service de la Documentation Nationale du Cadastre  
82, rue du Maréchal Lyautey - 78103 Saint-Germain-en-Laye Cedex  
SIRET 16000001400011

©2022 Direction Générale des Finances Publiques

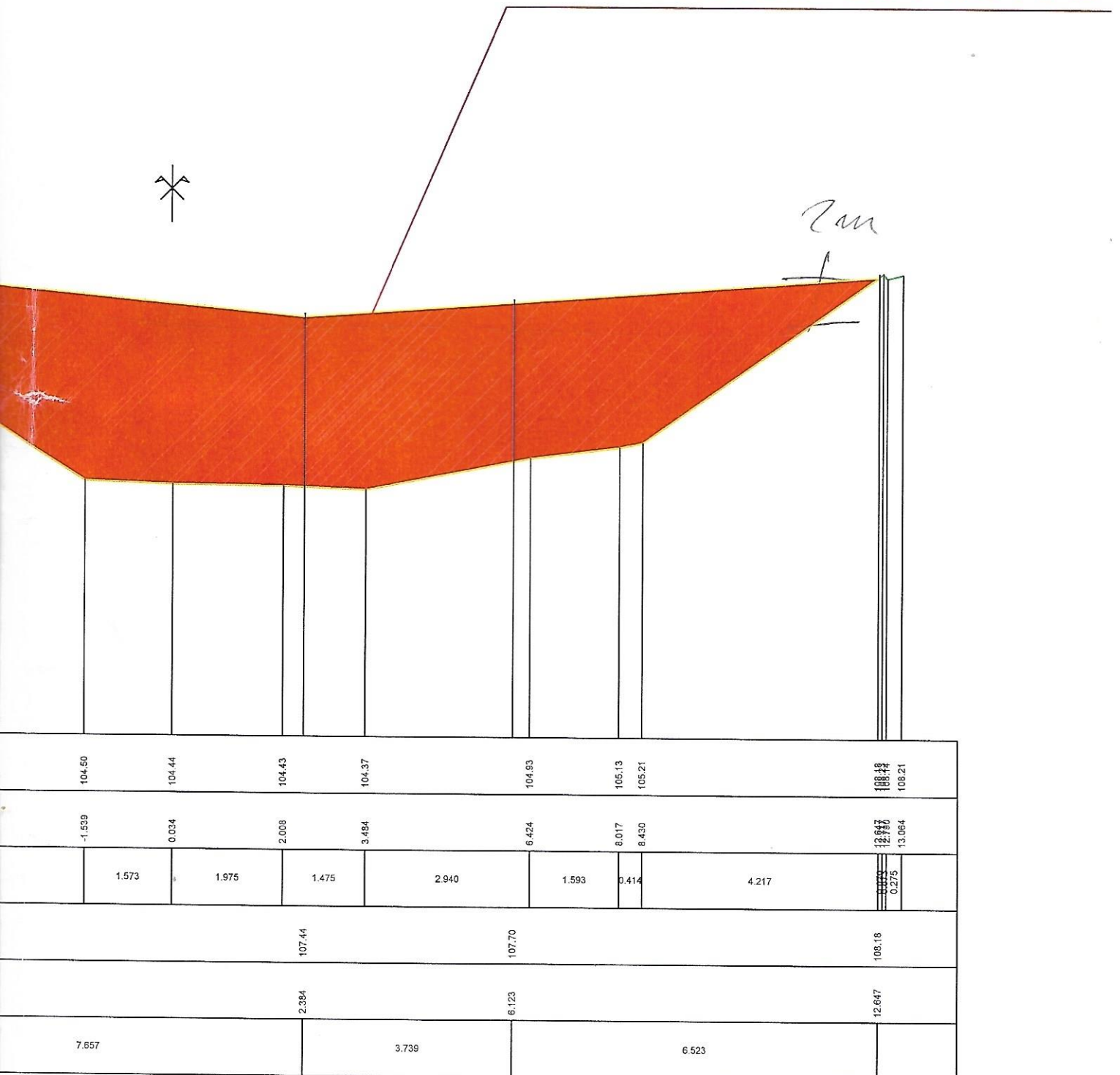
Impression non normalisée du plan cadastral

(Doc 1)

Echelle des longueurs : 1/100

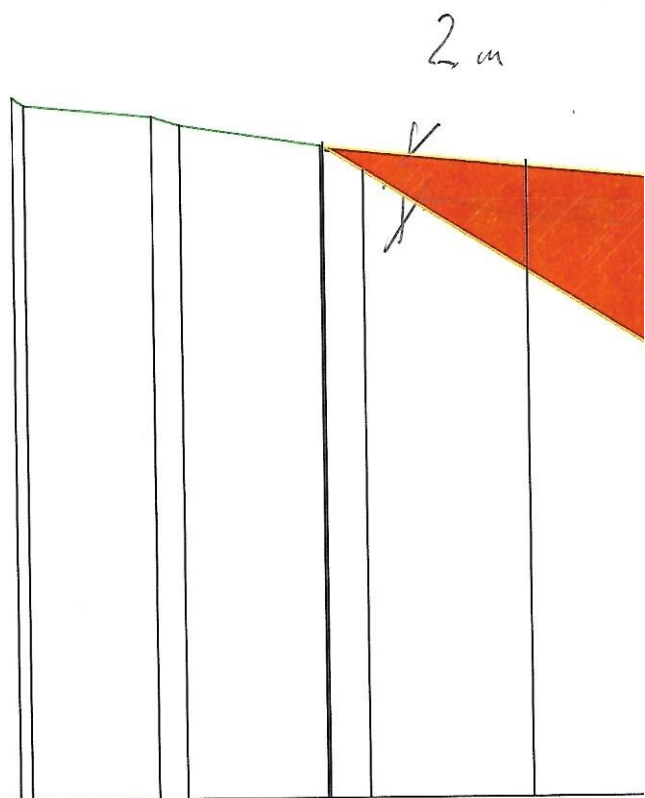
Echelle des altitudes : 1/100

# Remblai en terre



# DP3 - Coupe n° 2

Observation 2 - M FAURE  
Permanence du 7/11/2023



PC : 100.00 m

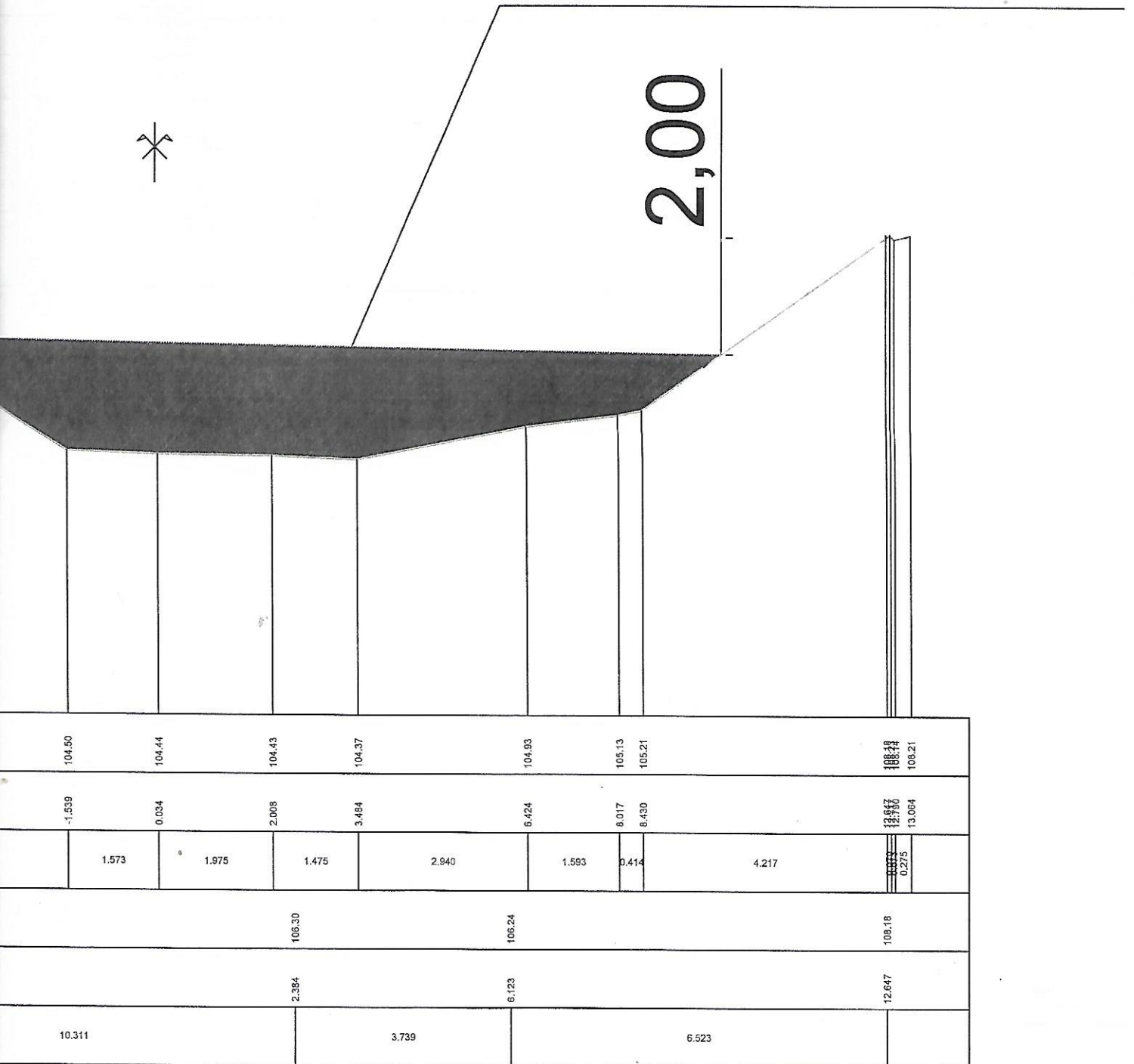
Altitudes TN	109.09 108.89	108.83 108.72	108.43 108.11	
Distances à l'axe TN	-11.977 -11.824	-10.161 -8.782	-7.927 -7.407	
Distances partielles TN	0.152	1.663	0.369	1.865
Altitudes Projet			108.43	108.17
Distances à l'axe Projet			-7.927	-5.273
Distances partielles Projet			2.654	

Doc 2

Echelle des longueurs : 1/100

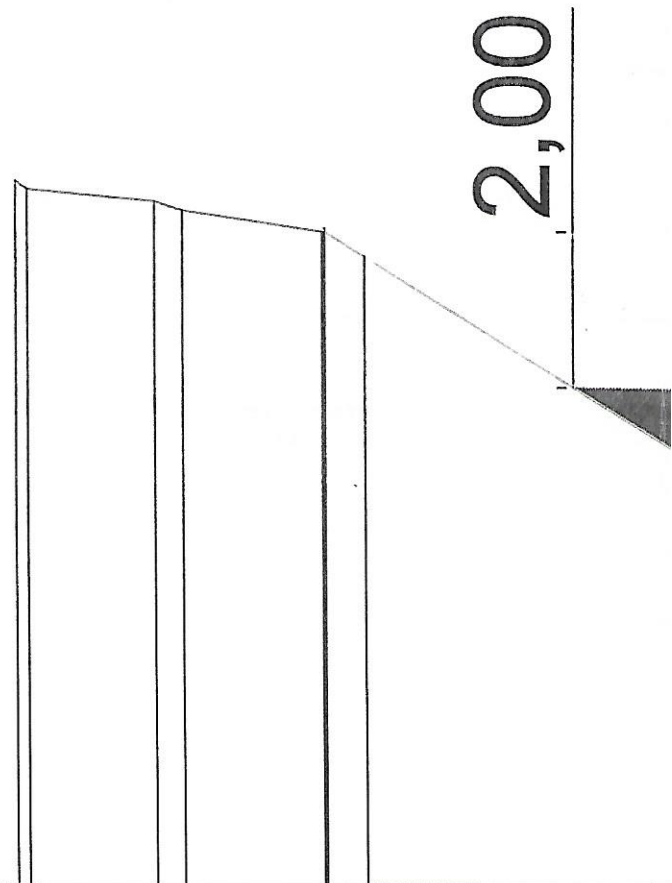
Echelle des altitudes : 1/100

# Remblai en terre



# DP3 - Coupe n° 2

observation 2 Mr Favre  
 Permanence du 7/11/2023



PC : 100.00 m

Altitudes TN	108.09 108.99		108.83 108.72		108.43 108.11	
Distances à l'axe TN	-11.977 -11.824		-10.161 -9.792		-7.927 -7.407	
Distances partielles TN	0.152	1.663	0.369	1.865	0.520	5.868
Altitudes Projet					108.43	
Distances à l'axe Projet					-7.927	
Distances partielles Projet						